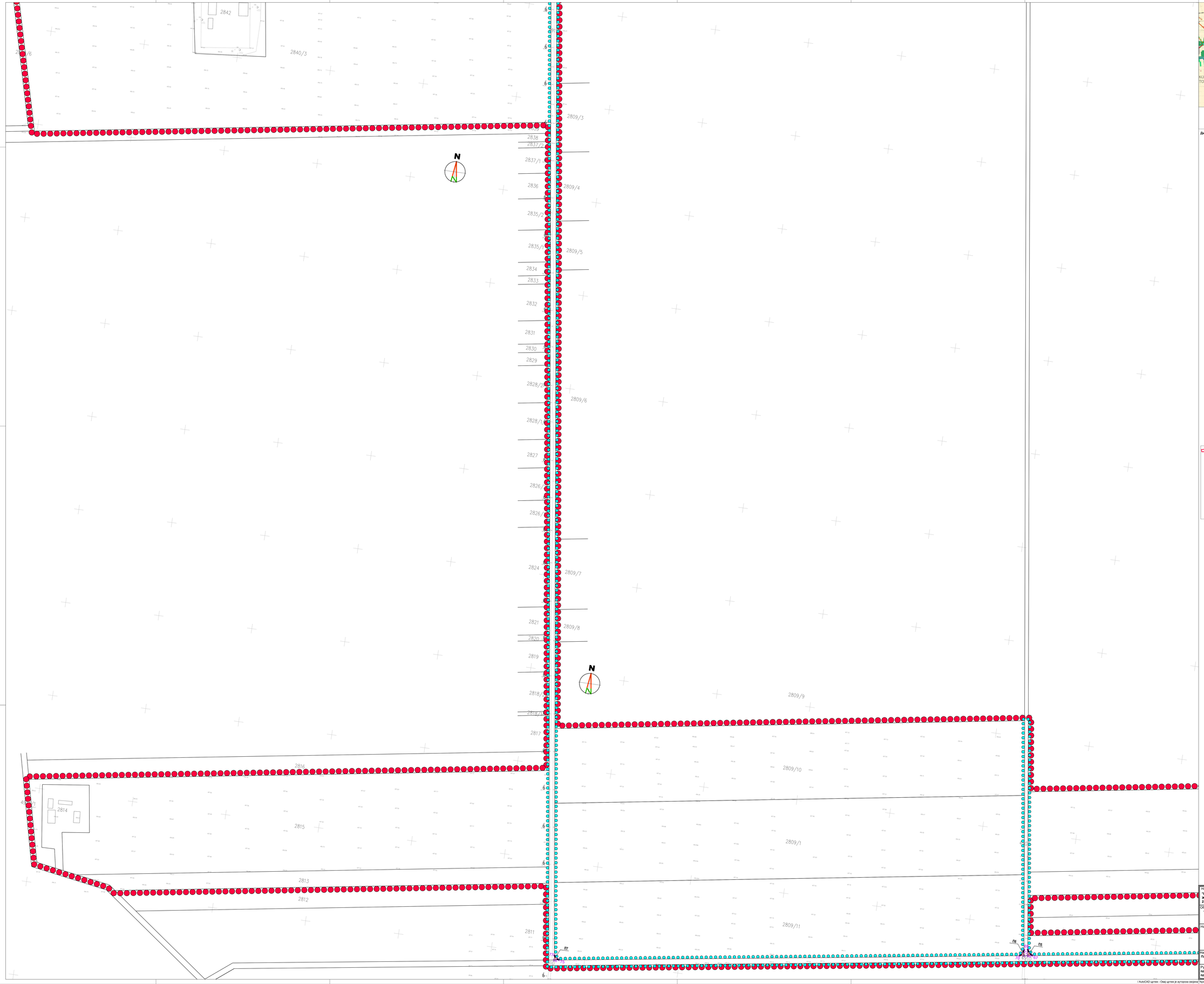

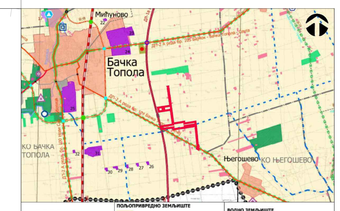

ЛЕГЕНДА

Граница Плана

ПОЉОПРИВРЕДНО ЗЕМЉИШТЕ
ПОЉОПРИВРЕДНО ЗЕМЉИШТЕ

САОБРАЋАЈНА ИНФРАСТРУКТУРА
ДРЖАВНИ ПУТ ИЗ РЕДА 10 ПЕ
ДРЖАВНИ ПУТ ИЗ РЕДА

ВОДНО ЗЕМЉИШТЕ
ПОВРШИНЕ ЈАВНЕ НАМЕНЕ ВОДНОГ ЗЕМЉИШТА ИЗ ПЛАНА ИЗ РЕДА

ГРАЂЕВИНСКО ЗЕМЉИШТЕ
ПРЕДМЕТНИ ПОДРУЧЈА НАСЕЉА

Диспозиција предметног подручја у оквиру Просторног плана општине Бачка Топола

Координате нових граничних тачака

редни број	Y	X	редни број	Y	X
1	7 400 772.54	5 071 311.53	38	7 400 767.72	5 071 359.43
2	7 400 773.15	5 071 308.89	39	7 400 766.41	5 071 368.17
3	7 400 774.40	5 071 306.30	40	7 400 764.94	5 071 376.86
4	7 400 776.12	5 071 304.12	41	7 400 764.56	5 071 380.14
5	7 400 778.37	5 071 302.31	42	7 400 764.52	5 071 383.86
8	7 400 730.80	5 071 328.17	43	7 400 764.90	5 071 387.49
9	7 400 733.96	5 071 327.21	44	7 400 765.61	5 071 390.80
10	7 400 737.38	5 071 327.40	45	7 400 768.27	5 071 400.70
11	7 400 740.66	5 071 328.84	46	7 400 770.93	5 071 410.61
12	7 400 742.97	5 071 331.05	47	7 400 771.45	5 071 413.09
13	7 400 744.54	5 071 334.23	48	7 400 771.69	5 071 415.92
14	7 400 744.88	5 071 337.69	49	7 400 771.59	5 071 418.53
15	7 400 743.41	5 071 352.77	50	7 400 771.15	5 071 421.25
16	7 400 743.07	5 071 357.04	51	7 400 771.28	5 071 425.03
17	7 400 742.88	5 071 361.31	52	7 400 773.23	5 071 428.26
18	7 400 742.57	5 071 372.79	53	7 400 756.65	5 071 429.08
19	7 400 742.30	5 071 376.20	54	7 400 753.50	5 071 430.25
20	7 400 741.62	5 071 379.79	55	7 400 751.18	5 071 432.67
21	7 400 740.66	5 071 382.96	62	7 400 650.53	5 072 363.57
22	7 400 739.37	5 071 386.06	63	7 400 652.71	5 072 365.86
23	7 400 737.60	5 071 389.27	67	7 400 171.40	5 072 270.99
24	7 400 735.67	5 071 392.04	68	7 400 167.83	5 072 273.29
25	7 400 729.95	5 071 399.37	69	7 400 165.53	5 072 276.86
26	7 400 728.14	5 071 402.41	70	7 400 157.74	5 072 268.94
27	7 400 727.12	5 071 405.86	71	7 400 160.42	5 072 272.07
28	7 400 726.97	5 071 409.08	72	7 400 161.61	5 072 276.01
29	7 400 727.55	5 071 412.26	75	7 399 673.08	5 072 196.25
30	7 400 728.75	5 071 415.07	76	7 399 669.77	5 072 197.85
31	7 400 730.70	5 071 417.78	77	7 399 667.32	5 072 200.58
32	7 400 733.32	5 071 420.01	78	7 399 404.94	5 074 101.36
33	7 400 736.70	5 071 421.65	79	7 399 407.66	5 074 105.68
34	7 400 741.01	5 071 423.09	80	7 399 412.29	5 074 107.83
35	7 400 743.83	5 071 424.79	81	7 399 399.02	5 074 100.33
36	7 400 745.65	5 071 427.55	82	7 399 395.14	5 074 103.79
37	7 400 768.73	5 071 350.65	83	7 399 390.03	5 074 104.55

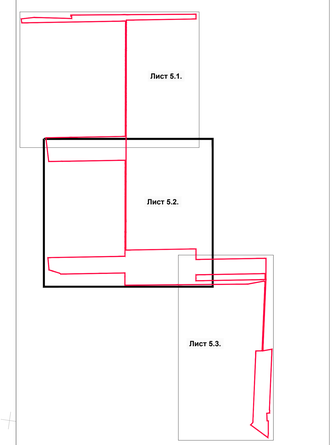

ЛЕГЕНДА

- Граница обухвата плана детаљне регулације
- Граница грађевинског подручја изван грађевинског подручја насеља
- Граница катастарске парцеле
- Нова гранична линија
- Постојећа гранична тачка
- Нова гранична тачка
- Постојећа гранична тачка која се укида
- Постојећа гранична линија која се укида

ПАРЦЕЛАЦИЈА И ПРЕПАРЦЕЛАЦИЈА
Површине јавне намене

- Новоформиране грађевинске парцеле некатегорисаних путева

Напомена: Парцела државног пута, к.п.бр. 4733 КО Бачка Топола, парцеле некатегорисаних путева, к.п.бр. 4888, 4910, 4994, 5000 и 5003 КО Бачка Топола и парцела водног земљишта, к.п.бр. 4710 КО Бачка Топола, задржавају се у постојећем стању.

Напомена:

- Новоформиране парцеле П1 и П2 потребно је спојити са к.п.бр. 4998 КО Бачка Топола и формирати јединствену парцелу некатегорисаног пута;
- новоформирану парцелу П3 потребно је спојити са к.п.бр. 5001 КО Бачка Топола и формирати јединствену парцелу некатегорисаног пута;
- новоформирану парцелу П4 потребно је спојити са к.п.бр. 4906 КО Бачка Топола и формирати јединствену парцелу некатегорисаног пута;
- Новоформиране парцеле П5 и П6 потребно је спојити са к.п.бр. 4907 КО Бачка Топола и формирати јединствену парцелу некатегорисаног пута;
- Новоформиране парцеле П7, П8 и П9 потребно је спојити са к.п.бр. 4912 КО Бачка Топола и формирати јединствену парцелу некатегорисаног пута;

Наручилац израде плана:
"B2 ENERGIA" д.о.о.
Жарка Зрењанина бр. 35
23 305 Мокрин - Кикинда

Носилац израде плана:
ОПШТИНСКА УПРАВА ОПШТИНЕ БАЧКА ТОПОЛА,
Одељење за просторно планирање, урбанизам, грађевинарство, заштиту животне средине, комунално-стамбене послове и привреду
24 300 Бачка Топола, ул. Маршала Тита бр. 30

Обрађивач плана:
"А Р Х И П Л А Н" Д.О.О.
ул.Ивана Михаила бр.66
А Р А Н Ђ Е Л О В А Ц

Назив плана:

ПЛАН ДЕТАЉНЕ РЕГУЛАЦИЈЕ ЗА ИЗГРАДЊУ СОЛАРНЕ ЕЛЕКТРАНЕ "SOLAR NORTH" НА ПОДРУЧЈУ КАТАСТАРСКЕ ОПШТИНЕ БАЧКА ТОПОЛА

Назив листа:	Размера: 1:1000	Лист број:	5.2.
План грађевинских парцела јавне намене са смерницама за спровођење		Датум:	
		септембар, 2024. год.	
Руководећи тим:			
одговорни урбаниста: дипл.инж.арх. Драгана Бига (200 0015 03)		НАЦРТ ПЛАНА	
одговорни урбаниста: дипл.инж.арх. Јелена Милићевић (200 1479 14)		ЈАВНИ УВИД	

/ AutoCAD цртеж - Овај цртеж је ауторска сврина "АрхиПЛАН" д.о.о. Аранђеловац, Србија / AutoCAD drawing - All rights in this drawing are reserved to "ArhiPLAN" l.t.d. Aranđelovac, Serbia /